

Energia elétrica em Lages será uma realidade

Esforços conjugados do Governador Celso Ramos, CELESC e SADE

Chegaram a nossa Cidade os equipamentos para a poderosa Subestação de Lages

Vindos da fábrica da Brow Boveri, situada em Osasco, Estado de São Paulo, chegaram dia 1º a nossa cidade oito caminhões e duas super-carretas, transportando a maior parte dos equipamentos de fabricação nacional encomendado para a grande Subestação de Lages.

Entre estes materiais, destacam-se os transformadores de medida, acessórios dos transformadores de força, oito barris com óleo para os dois transformadores maiores etc. O maior transformador, com a capacidade de 12.500 kva. pesará (com a montagem dos acessórios) 40.000 kg. O transformador menor, com a capacidade de 7.500 Kva, pesará 20.000 kg.

Além desses equipamentos, chegaram a Lages os caminhões que trouxeram da «Poste Cavam» também de São Paulo, as estruturas para a reforma da rede de distribuição de nossa cidade.

Ainda conforme conseguimos apurar, acham-se prontos para embarque, na Suíça, os materiais elétricos restantes.

Todos estes caminhões e super-carretas desfilaram pelas ruas centrais de nossa cidade, na manhã do dia 1º, com seguimento impressionar vivamente a todos os que se postavam ao longo do percurso, não só pelo considerável tamanho dos transformadores, como também pela enorme quantidade dos demais equipamentos a serem utilizados na Subestação de Lages e na reforma da rede de distribuição.

Continua na 7a. pagina

CORREIO LAGEANO

Ano XXIV | Diretor José P. Baggio | Redator Chefe Névio S. Fernandes | Redação e Oficina Rua Mal. Deodoro, 294 | Fone 397

— Cr\$ 20,00 — Lages, 6 de Maio de 1964 — N° 55 —

«O que solicitamos à ADI e ao BID é complementação de recursos para aditar aos nossos esforços»

Discursando na recepção oferecida em Palácio ao Embaixador Lincoln Gordon, o Governador Celso Ramos afirmou que quando Santa Catarina comparece às agências que executam a política da Aliança para o Progresso apresenta, em sumário, a obra que o Governo aqui executa. Disse ainda que «o solicitamos à Agência para o Desenvolvimento Internacional ou ao Banco Interamericano de Desenvolvimento é a complementação de recursos para aditar aos nossos esforços».

O discurso do Governador Catarinense foi demoradamente aplaudido por todos os presentes, deixando o Sr. Lincoln Gordon transparecer claramente o efeito positivo que lhe causaram as palavras do Sr. Celso Ramos.

Damos abaixo a integral do discurso

Senhor Embaixador Lincoln Gordon, O Povo e o Governo de Santa Catarina sentem-se honrados em hospedá-los.

De uma certa maneira desejava que a sua presença e a da Embaixatriz entre nós, lhe fosse tão agradável, como foi a minha estada e a de minha esposa, no País de Vossa Excelência.

Por certo Senhor Embaixador, Vossa Excelência não encontrará aqui as planícies do meio oeste, divididas em fazendas individuais com silos e equipamentos, totalizando em termos de capitais mais de cem mil dólares. Não encontrará, também, o espetacular mecanismo de provisão de safras e de crédito rural, ou os extraordinários centros de comercialização de gado, com os «STOCK YARDS» de Omaha.

Não lhe será tão pouco dado ver centros de experimentação agro-pecuária do porte de Beltsville, no Maryland.

As estradas que percorrerá não tem a grandeza do sistema rodoviário de seu país.

As fábricas que há de visitar serão miniaturas dos grandes complexos industriais de Chicago ou Detroit, de Pittsburgh ou New York.

Um fato porém, Senhor Em-

baixador, haverá de lhe chamar atenção neste Estado: E este fato é o homem.

O catarinense é um lutador. Foi pioneiro, há um século, no Vale do Itajaí.

É pioneiro, ainda hoje, no Extremo Oeste.

Somos ademais, no País, exemplo singular de equilíbrio e de paz social, sem greves, 120 mil operários estão às sete horas cada dia, nos 18 mil estabelecimentos industriais.

Sem arrogância, 18 mil empregadores ou trabalhadores autônomos, aquelas mesmas sete horas, dão início também às suas respectivas tarefas.

O Governo, resultado da vontade deliberada do povo espelha o povo.

O Governo sem deficits. E não apenas paga em dia as contas.

O Governo executa um plano.

De 2.500 salas de aulas previstas, 1800 estão concluídas, abrigando já 136 mil crianças sem escolarização ou mal escolarizadas.

A disponibilidade de energia se elevará de 40 watts em 1960, para 100 watts em 1966

Linha de transmissão e de redes de distribuição se medem em unidades de mil quilômetros, repartido energia ao campo e à cidade.

400 quilômetros de estradas serão pavimentadas, dos 700 a serem construídos.

Milhares de metros de pontes, concreto, vencerão os rios os quais se lançam as diretrizes dos grandes eixos rodoviários.

Um Banco com recursos próprios hoje de um bilhão de cruzeiros, espalha o crédito a quem o crédito nunca teve acesso.

Um mecanismo de assistência técnica ao agricultor supervisiona hoje mais de 2.500 contratos de crédito rural, na experiência mais ampla e significativa do país.

50 municipalidades, as menores e as mais necessitadas, receberam, financiadas, máquinas rodoviárias que pagamos à vista.

Tudo isso se faz à dose de uma programação,

Dentro de um orçamento

em que as despesas com o pessoal não vão além de 45%, os recursos públicos destinados a investimentos ultrapassaram a casa dos 30%.

Quando comparecemos às agências que executam a política da Aliança Para o Progresso, o que lhe apresentamos em sumário, é a obra que executamos.

E o que solicitamos à Agência para o Desenvolvimento é a complementação de recurso para aditar aos nossos esforços.

Enquanto mantemos acesa a nossa população a estes organismos, não paramos

Temos, pendentes de solução na AID, oito projetos.

Destes oito, quatro foram definidos como viáveis: o de Crédito à pequena e média empresa, o de Armazens Distritais, o de Importação de Máquinas Rodoviárias, e o de Abastecimento de água para 48 cidades.

A nossa parte, nestes projetos, está em plena execução, porque a assistência que solicitamos visa obter concurso complementar ao sacrifício do nosso povo, dentro do mais sadio espírito da Carta de Punta Del Este.

No BID para deferimento próximo, a Centrais Elétricas de Santa Catarina, espera obter 3 milhões e 700 mil dólares.

Mas as torres das linhas de transmissão, correspondentes à nossa participação no projeto, já se levantam nos quatro horizontes do Estado.

Senhor Embaixador Gordon: A presença de Vossa Excelência, neste Palácio, tem o sentido da presença do nobre povo americano em comunhão afetiva com o povo catarinense.

E esta comunhão é tanto mais profunda, quanto mais certo é que os destinos das Américas se marcam por uma só diretriz: A Diretriz que tem a liberdade como base, a livre iniciativa como instrumento e a prosperidade como fim.

Minha senhora, o Governo e o Povo de Santa Catarina Senhor Embaixador e Senhora Embaixatriz dão boas vindas a Vossas Excelências



O cliché fixa um dos monumentais transformadores de medida a ser utilizado na Grande Subestação de Lages.

Associação Rural de Lages COMUNICA

1- Assembléia Geral Extraordinária - Realizou-se sábado, dia 2 do corrente, na sede social da Rural, uma Assembléia Geral Extraordinária, em segunda convocação, na qual foram aprovadas importantes proposições concernentes a realização da 1ª Exposição Estadual de Animais e Produtos Derivados, programada para o mês de setembro do corrente ano. Foi também aprovado o reajustamento da contribuição mensal dos senhores associados para a manutenção da Entidade, para Cr\$500,00 uma vez que a anuidade vigorante desde a sua fundação, em 1939, era obviamente insuficiente para atender às necessidades mínimas de administração da Rural.

2- Campanha Lageana de Solidariedade Nacional - Adesão - Registramos a honrosa visita do Patrão do C.T.G. do Planalto Lageano que, em nome daquela prestigiosa entidade tradicionalista, veio hipotecar solidariedade à Campanha. Fomos, também, distinguidos com o seguinte telegrama: Associação Catarinense de Medicina v.g. Seccção Regional da Serra v.g. Hipoteca Irrestrita Solidariedade Nobre Campanha Recuperação Financeira da Pátria pt Dr Galeno Moreira Cesar - Presidente.

Cumpre-nos ainda consignar a valiosa doação de material de expediente, feita à Campanha pela «Gráfica Wilson Ltda.

A Comissão Executiva confia em que várias outras entidades que ainda não se integraram à Campanha o façam com a possível brevidade.

3- Caça e Pesca - Foram proibidas no Estado de Santa Catarina. A Rural faz apelo à todos os ruralistas para que ajudem a fiscalização, procurando, assim, impedir que a lei e as determinações das autoridades seja desrespeitada.

Afonso Alberto Ribeiro Neto Pres.

Faleceu Dom Armando Lombardi

Vem consternando o mundo católico brasileiro, o falecimento ocorrido segunda-feira à noite, de Dom Armando Lombardi, Nuncio Apostólico em nosso país.

Os seus restos mortais encontram-se expostos em câmara ardente na Igreja da Candelaria no Rio de Janeiro até o sábado quando então, os mesmos serão trasladados para Roma, onde receberá as derradeiras homenagens da Nunciatura Apostólica.

Prefeitura Municipal de Lages
Estado de Santa Catarina

- 88 - Cicero de Oliveira Freitas - Transferencia de terreno - como requer 20-1-64
- 89 - Sebastião José Vieira - Transferencia de terreno - como requer
- 90 - Antonio da Costa Maciel - Transferencia de terreno - como requer
- 91 - Albanez Silva - Transferencia de terreno - como requer
- 92 - Anatalicio Ataíde dos Prazeres - Transferencia de terreno
- 94 - João Rajcick - Transferencia de terreno - como requer
- 95 - Jorge Salim Chediack - Transferencia de terreno - como requer
- 96 - João Salvador dos Passos - Transferencia de terreno - como requer
- 97 - Cícenio Eineck Passos - Transferencia de terreno - como requer
- 98 - Otacilio Vieira Correia - Transferencia de terreno - como requer
- 99 - José Rodolfo Bianckini - Transferencia de terreno - como requer
- Idalvino Kuster - Transferencia de terreno - como requer
- 102 - Ibrantina A. Neves - Transferencia de terreno - como requer
- 106 - Alexandre Zaniol - Transferencia de terreno - como requer
- 107 - Delandino Kloppel - Transferencia de terreno - como requer
- 108 - Dimas Vieira de Cordova - Transferencia de terreno - como requer
- 100 - Franciscco João Mendes - Transferencia de terreno - como requer
- 109 - Adelaide Ramos Goedert - Transferencia de terreno - como requer
- 113 - Pedro Lopes Capistrano - Transferencia de terras - como requer
- 114 - Maria José Ribeiro - Licença construir casa de Madeira - Sim. De acordo com a informação da DOV - 5-2-64

PORTARIA
de 12 de março de 1.964

O Prefeito Municipal de Lages, resolve:

Conceder Licença - Prêmio:

De acôrdo com o art. 178 da Lei nº 71 de 7 de dezembro de 1.949

Leonina Paes Andrade, que exerce a função de Professor Extranumerário Mensalista, na Escola Mista Municipal de Boqueirão, distrito da cidade, de seis (6) meses, referente ao decênio compreendido entre 1º de fevereiro de 1.952 a 31 de janeiro de 1.964, a contar de 12 do corrente, com o vencimento integral.

Prefeitura Municipal de Lages, 12 de março de 1964

Wolny Della Rocca
Prefeito Municipal

Publicado a presente portaria na Diretoria do Ensino Municipal, em 12 de março de 1.964.

Req. nº 385.
DECRETO
de 12 de março de 1964

O Prefeito Municipal de Lages, resolve:

Admitir:

De acôrdo com o art. 4º da Lei nº 129 de 6 de junho de 1963.

Marcia Elizanda Alves Amaral, para enquanto durar o impedimento da respectiva titular Sra. Leonina Paes Andrade, exercer as funções de Professor Substituto na Escola Mista Municipal de Boqueirão, distrito da cidade, a contar da presente data.

Prefeitura Municipal de Lages, 12 de março de 1964.

Ass. Wolny Della Rocca
Prefeito Municipal

Publicado o presente decreto na Diretoria do Ensino Municipal em 12 de março de 1964

Decreto
de 13 de março de 1.964

O Prefeito Municipal de Lages, resolve:

Admitir:

De acôrdo com o art. 3º da Lei nº 129 de 6 de junho de 1963

Maria do Carmo Branco, para como Extranumerário Mensalista exercer a função de Professor Substituto no Grupo Escolar «Melvin Jones» do Bairro Morro do Posto desta cidade, a contar da presente data.

Prefeitura Municipal de Lages, 13 de março de 1964

Wolny Della Rocca
Prefeito Municipal

Publicado o presente decreto na Diretoria do Ensino Municipal, em 13 de março de 1.964.

DECRETO
de 13 de março de 1964

O Prefeito Municipal de Lages, resolve:

Admitir:

De acôrdo com o art. 3º da Lei nº 129 de 6 de junho de 1963

Elza Maria Silva, para como Extranumerário Mensalista exercer a função de Professor Substituto nas Escolas Reunidas do Bairro Vila Nova desta cidade, a contar da presente data.

Prefeitura Municipal de Lages, 13 de março de 1.964

Wolny Della Rocca
Prefeito Municipal

Publicado o presente decreto na Diretoria do Ensino Municipal em 13 de março de 1.964







— ATENÇÃO —

Para os seus serviços de impressos em geral procurem A PEROLA DE LAGES.

Mais desempenho
Mais conforto
Mais segurança

SIMCA





 <p>NOVIDADE: É o novo motor TUFÃO de 100 HP (e o TUFÃO Super de 112 HP, do PRÉ-SIDENCE e dos RALLYE)! Muito mais arranque, mais torque, mais rendimento - dotado de novo radiador de óleo, para manter a viscosidade ideal e assegurar perfeita lubrificação do motor.</p>	 <p>NOVIDADE: O novo avanço manual do distribuidor, que possibilita regular o desempenho do motor as influências de altitude, de qualidade e octanagem do combustível. Novidade é também o novo e maior tanque de gasolina: 85 litros.</p>	 <p>NOVIDADE: O novo espaço interno! O novo teto do SIMCA TUFÃO oferece espaço adicional para os 3 ocupantes do banco traseiro (mais altura interna e mais espaço entre os bancos): os assentos são novos — ultramacios! Com nova conformação e novo estofamento!</p>	 <p>NOVIDADE: O duplo sistema anti-roubo! Trava no câmbio: a giro da chave aciona uma trava que imobiliza a alavanca do câmbio na posição marcha-à-ré. Trava interna das portas dianteiras: o botão de trava tem de ser girado (1/2 volta) para destravar a porta.</p>	 <p>NOVIDADE: A nova visibilidade! Para-brisa dianteiro mais inclinado, maior, aumentando a já excelente visibilidade panorâmica do SIMCA. Maior retrovisor com dispositivo anti-afuscante! Painel totalmente estofado, completo (gaveta para cigarros)! Isolação termo-acústica! Além dos 2 quebra-sóis convencionais, mais um central, todos luxuosamente estofados!</p>	 <p>NOVIDADE: As novas cores! Os SIMCA TUFÃO são apresentados em 28 combinações de cores. 11 delas utilizam moderníssimos tons metálicos (é a primeira vez que um carro de passeio brasileiro é entregue pelo fabricante com cores metálicas).</p>
---	--	---	---	---	--

Venha conhecê-lo hoje mesmo em

COREMA — Cia. Revendedora de Motores e Automóveis


Rua Mancel Thiago de Castro 174 — LAGES — Santa Catarina

OPORTUNIDADE QUE CAI DO CÉU!...



★ REVOADA ★ ★ MILIONÁRIA ★

VENHA LOGO!



- 1 rádio portátil GE - 2 televisor Espaçoforma GE - 3 ferro automático GE - 4 geladeira GE - 5 enceradeira GE - 6 tostador de pão automático GE - 7 aspirador de pó GE



Não perca tempo! É uma oportunidade que cai do céu! Em cada 20 mil cruzeiros gastos em artigos GE do CREDIÁRIO YORK Você recebe uma cautela de quatro números. Que concorrem ao sortelo de um bellissimo KARMANN-GHIA, no dia 23 de dezembro de 1964! E comprando GE, Você tem 15 meses para pagar sem qualquer entrada! E tem mais! Um aviãozinho da sorte lançado na REVOADA MILIONÁRIA oferece grandes vantagens! Entregue-o no CREDIÁRIO YORK! Você poderá ser dispensado da entrada e da prestação inicial de um CARNET MILIONÁRIO YORK! Aproveite!!

CREDIÁRIO York

LAJES - SC.

norton p. s.



Prefeitura Municipal de Lages

Estado de Santa Catarina

Edital de Concorrência Pública de Arrematação de Terrenos do Patrimônio Municipal para construção da «Casa Própria»

De ordem do senhor Prefeito Municipal torno público, para conhecimento de todos os interessados, que se acha aberta concorrência pública, com o prazo de vinte (20) dias, de acordo com a Lei nº 110 de 25 de setembro de 1956, de terrenos que serão leiloados, e vendidos a quem mais der, no pátio da Diretoria de Obras e Viação, junto ao edifício da Prefeitura, no dia 19 de maio de 1964, às 14 horas.

Os lotes que serão oferecidos serão os seguintes:

LOTE Nº 1 - Bairro Conta Dinheiro - zona B - área 91,37m², com 6,30m ao norte, 30m afastado de uma rua projetada; 6,80m ao sul, com quem de direito; 14m a leste, com um corredor; 13,90 ao Oeste, com quem de direito. - Preço mínimo Cr\$ 300,00 p/m².

LOTE Nº 2 - Morro Grande, proximidades da Igreja N. S. Aparecida - zona B - área 181,30m², com 9,60m ao norte, com o Patrimônio Municipal; ao sul, 9,80m com uma rua projetada; a leste, 19,40m com o Patrimônio Municipal; oeste, 18m com o Patrimônio Municipal - Preço mínimo Cr\$ 300,00 p/metro quadrado.

LOTE Nº 3 - Morro Grande - proximidades da Igreja N. S. Aparecida - zona B área 202,90m², com 10,50m ao norte, com o Patrimônio Municipal; 10,00m ao sul, com uma rua projetada; 20,20m a leste com o Patrimônio Municipal; 19,40m ao leste, com o Patrimônio Municipal. Preço mínimo - Cr\$ 300,00 p/metro quadrado.

LOTE Nº 4 - Bairro Conta Dinheiro - zona B - área 261,60m², com 10,20m ao norte, com o Patrimônio Municipal; 11,20m ao sul, afastado 30,50m de uma rua projetada; 24,60m a leste, com terreno de Antonio Vieira; 24,30m ao oeste, com terrenos de Otilia Rodrigues. Preço mínimo Cr\$ 250,00 p/metro quadrado.

LOTE Nº 5 - Bairro Conta Dinheiro - zona B - área 118,90m², com 14,30m ao norte, com o Patrimônio Municipal; 14,70m ao sul, com terrenos de Domingos Rodrigues; 8,20m a leste, com a Rua Prudente de Moraes; 8,20m ao oeste, com quem de direito. - Preço mínimo - Cr\$. . . 200,00 p/metro quadrado.

LOTE Nº 6 - Proximidades do 2º Batalhão Rodoviário - zona B - área de 213,60m², com 19,90m ao norte, com o Patrimônio Municipal; 20,80m ao sul, com terrenos do Patrimônio Municipal; 7,80m a leste, com uma rua projetada; 13,20m ao oeste com o Patrimônio Municipal - Preço mínimo - Cr\$ 300,00 p. m².

LOTE Nº 7 - Várzea - zona suburbana - área de 381,80 m², com 13,70 m ao norte, com o Patrimônio Municipal; 11,30 m ao sul, com uma rua projetada; 30,80 m a leste, com uma rua projetada; 30,30 m ao oeste, com terrenos de Osmar Rosa. - Preço mínimo - Cr\$ 200,00 p/ metro quadrado

LOTE Nº 8 - Várzea - zona suburbana - área de 399,20 m², com 16 m ao norte, com uma rua projetada; 16m ao sul, com uma rua projetada; 23m a leste, com o Patrimônio Municipal; 26,90m ao oeste, com o Patrimônio Municipal - Preço mínimo - Cr\$ 200,00 p/ metro quadrado

LOTE Nº 9 - Proximidades do 2º Batalhão Rodoviário - Zona b - área de 160m², com 20m ao norte, com o Patrimônio Municipal; 20m ao sul, com o Patrimônio Municipal; 8,00m a leste, com uma rua projetada; 8,00m ao oeste, com o Patrimônio Municipal. - Preço mínimo - Cr\$. . . , 300,00 p/ m².

LOTE Nº 10 - Proximidades do 2º Batalhão Rodoviário - zona B área de 140m², com 20 m ao norte, com o Patrimônio Municipal; 20m ao sul, com o Patrimônio Municipal; 7m a leste com uma rua projetada; 7m ao oeste, com o Patrimônio Municipal. - Preço mínimo Cr\$ 300,00 p/ m²

LOTE Nº 11 - Proximidades do 2º Batalhão Rodoviário - zona B - área de 160m², com 20m ao norte, com uma rua projetada; 19,90 ao sul, com o Patrimônio Municipal; 8m a leste, com uma rua projetada; 8m ao oeste, com o Patrimônio Municipal. - Preço mínimo - Cr\$ 350,00 p/ metro quadrado.

LOTE Nº 12 - Várzea - zona suburbana - área de 364m², com 36,40m ao norte, com quem de direito; 36,40m ao sul, com os lotes nºº. 171, 172 e 38 do Patrimônio Municipal; 10m a leste, com uma rua projetada; 10m ao oeste, com o Patrimônio Municipal. - Preço mínimo - Cr\$ 200,00 p/ m²

LOTE Nº 13 - Proximidades do 2º Batalhão Rodoviário - zona B - área de 160,30m², com 16,60m ao norte, com uma rua projetada; 19m ao sul, com o Patrimônio Municipal; 8m a leste com o Patrimônio Municipal; 10m ao oeste, com uma rua projetada. - Preço mínimo - Cr\$. . . 350,00 p/ m²

LOTE Nº 14 - Proximidades do 2º Batalhão Rodoviário - zona B área de 331m², com 12,30m ao norte, com uma rua projetada; 12,80m ao sul, com o Patrimônio Municipal; com 25m a leste, com o Patrimônio Municipal; 28m ao oeste, com o Patrimônio Municipal. Preço mínimo - 350,00 p/ m²

LOTE Nº 15 - Bairro Conta Dinheiro proximidades do 2º Batalhão Rodoviário - zona B - área de 257, 60 m², com 9,20m norte, com quem de direito; 9,20m ao sul, com uma rua projetada; 28m a leste, com quem de direito 28m ao oeste, com quem de direito. - Preço mínimo Cr\$ 300,00 por metro quadrado.

LOTE Nº 16 Várzea - zona suburbana - área de 376, 80m², com 31,40m ao norte, com quem de direito; 13,40m ao sul, com quem de direito 12m a leste, com uma rua projetada; 12m ao oeste, com quem de direito. - Preço mínimo Cr\$ 300,00 por metro quadrado

LOTE Nº 17 - Bairro Morro do Posto - zona B - área de 172, 60m², com 11,20m ao norte, com quem de direito; 14m ao sul, com quem de direito; 14,40m a leste, com quem de direito; 13m ao oeste, com uma rua projetada. - Preço mínimo Cr\$ 200,00 por metro quadrado.

LOTE Nº 18 - Várzea - zona suburbana - área de 153,20m², com 10,20m ao norte, com o Patrimônio Municipal; 9,00m ao sul, com uma rua projetada; 16,60m a leste, com uma rua projetada, 16,60m ao oeste, com o Patrimônio Municipal. - Preço mínimo Cr\$ 200,00 p - metro quadrado

LOTE Nº 19 - Proximidades do 2º Batalhão Rodoviário - zona B - área de 309m², com 10,40m ao norte, com uma rua projetada; 10,40m ao sul, com o Patrimônio Municipal; 28m a leste, com o Patrimônio Municipal; 30m ao oeste, com o Patrimônio Municipal Preço mínimo Cr\$ 300,00 por metro quadrado

LOTE Nº 20 - Bairro Conta Dinheiro, proximidades da Firma - Getal zona B - área de 300m², com 12m ao norte, com uma rua projetada; 12m ao sul, com o Patrimônio Municipal; 25m a leste, com uma rua projetada; 25m ao oeste, com o Patrimônio Municipal - Preço mínimo Cr\$ 150,00 p - metro quadrado

LOTE Nº 21 - Várzea - zona B - área de 300m², com 12m ao norte com 12m ao sul, com uma rua projetada; 12m ao sul, com o Patrimônio Municipal; 25m a leste, com o Patrimônio Municipal; 25m ao oeste, com o Patrimônio Municipal. - Preço mínimo Cr\$ 200,00 p - metro quadrado

LOTE Nº 22 - Conta Dinheiro - zona B - área de 300m², com 25m ao norte, com quem de direito; 25m ao sul com terrenos de Celio de Tal; 12m a leste, com uma rua projetada; 12m ao oeste com o Patrimônio Municipal. - Preço mínimo Cr\$ 250,00 p metro quadrado

LOTE Nº 23 - Várzea - zona B - área de 300m² com 11,65 ao norte com o Patrimônio Municipal; 12,30m ao sul, com uma rua projetada; 24,40m ao leste, com o Patrimônio Municipal 27,50m ao oeste, com o Patrimônio Municipal; - Preço mínimo Cr\$ 200,00 p - metro quadrado

LOTE Nº 24 - Várzea - zona B - área de 300m², com 25m ao norte, com o Patrimônio Municipal; 25m ao sul, com o Patrimônio Municipal 12m a leste, com o Patrimônio Municipal; 12m ao oeste, com uma rua projetada. Preço mínimo Cr\$ 200,00p/metro quadrado.

LOTE Nº 25 - Bairro Guarujá - zona suburbana - área de 316m², com 12,20m ao norte, com o Patrimônio Municipal; 13m ao sul, com uma rua projetada; 24,80m a leste, com o Patrimônio Municipal; 25,70m ao oeste, com o Patrimônio Municipal. - Preço mínimo - Cr\$ 150,00 - p. metro quadrado.

LOTE Nº 26 - Avenida 1º de Maio, Bairro das Casas Populares, zona B área de 297m², sendo ao norte, vértice do triângulo; 21m ao sul, com a Avenida 1º de Maio; 29,30m a leste, com terrenos de Miguel Itamar Serigati; 27,30m ao oeste com terrenos de Pedro Coepel. - Preço mínimo Cr\$ 500,00 p. m².

LOTE Nº 27 - Morro do Posto - zona B - área de 165m², com 8,30m ao norte, com quem de direito; 13,80m ao sul, com quem de direito; 14,30m a leste, com a Avenida Carahá; 15,70m ao oeste, com o Patrimônio Municipal. Preço mínimo - Cr\$ 500,00 - p. metro quadrado.

LOTE Nº 28 - Morro do Posto, proximidades da Igreja São Pedro zona B - área de 254m², com 23m ao norte com terrenos de Alcebiades Brunhag; 23m ao sul, com o Patrimônio Municipal; 12,10m ao oeste, com a Rua Professor Simplicio; 10,00m a leste, com o Patrimônio Municipal. Preço mínimo Cr\$ 300,00 p. metro quadrado.

LOTE Nº 29 - Morro Grande, proximidades da Igreja N. S. Aparecida - zona B - área de 207m², com 10m ao norte, com o Patrimônio Municipal; 10m ao sul, com uma rua projetada; 21,20m a leste, com o Patrimônio Municipal; 20,20m ao oeste, com o Patrimônio Municipal. - Preço mínimo Cr\$ 300,00 p/m².

LOTE Nº 30 - Morro Grande, proximidades da Igreja N. S. Aparecida - zona B - área de 219m², com 10,10m ao norte, com o Patrimônio Municipal; 10m ao sul, com uma rua projetada; 21,20m ao oeste, com o Patrimônio Municipal 22,60m a leste, com o Patrimônio Municipal Preço mínimo Cr\$ 300,00 p. metro quadrado.

LOTE Nº 31 - Morro Grande, proximidades da Igreja N. S. Aparecida, - zona B - área de 357,60m², com 9,00m ao norte, com o Patrimônio Municipal; 16,10m ao sul, com uma rua projetada a leste, 10m e 16,50m por uma linha quebrada, com o Patrimônio Municipal; 22,60m ao oeste, com o Patrimônio Municipal. - Preço mínimo Cr\$ 400,00 p. metro quadrado.

LOTE Nº 32 - Morro Grande, proximidades da Igreja N. S. Aparecida - zona B - área 328,80m², com 2,00m ao norte, com o Patrimônio Municipal; 11,10m ao sul, com uma rua projetada; 48,50m a leste, com o Patrimônio Municipal; 47,50m ao oeste, com o Patrimônio Municipal. Preço mínimo Cr\$ 300,00 p - metro quadrado.

LOTE Nº 33 - Morro Grande, proximidades da Igreja N. S. Aparecida, - zona B - área de 195m², com 2,70m ao norte, com o Patrimônio Municipal; 10,00m ao sul, com um corredor, com 17,80m afastado de uma rua projetada; 30,50m a leste, com o Patrimônio Municipal - Preço mínimo - Cr\$ 300,00 p - m².

LOTE Nº 34 - Morro Grande - proximidades da Igreja N. S. Aparecida, zona B - área de 142m², com 7,20m ao norte, com o Patrimônio Municipal; 6,40m ao sul, com uma rua projetada; A leste, 14m e 9,75m por uma linha quebrada, com o Patrimônio Municipal, Preço mínimo Cr\$ 300,00 p - m².

LOTE Nº 35 - Morro Grande, proximidades da Igreja N. S. Aparecida, - zona B - área de 152m², com 11,20m ao norte, com o Patrimônio Municipal; 9,70m ao sul, com uma rua projetada; 15,20m a leste, com o Patrimônio Municipal, 14m ao oeste com o Patrimônio Municipal preço mínimo Cr\$ 300,00 p - metro quadrado.

LOTE Nº 36 - Morro Grande - proximidades da Igreja N.S. Aparecida - zona B - área de 162m², com 10,30m ao norte, com o Patrimônio Municipal; 10,30m ao sul, com uma rua projetada; 16,30m a leste, com o Patrimônio Municipal; 15,20m ao oeste com o Patrimônio Municipal. Preço mínimo Cr\$ 300,00 p - m².

(Continua na quinta página)



Prefeitura Municipal de Lages

Estado de Santa Catarina

LOTE N° 37 - Morro Grande, proximidades da Igreja N.S. Aparecida, zona B - área de 174m², com 9,70m ao norte, com o Patrimônio Municipal; 10,60m ao sul, com uma rua projetada; 18m a leste, com o Patrimônio Municipal; 16,30m ao oeste com o Patrimônio Municipal - Preço mínimo Cr\$ 300,00 p- metro quadrado.

LOTE N° 38 - Bairro Conta Dinheiro, proximidades da Firma Gethal, zona B - área de 350m², com 12m ao norte, com o Patrimônio Municipal; 30m ao sul, com o Patrimônio Municipal; 12m a leste com uma rua projetada; 12m ao oeste, com o Patrimônio Municipal. - Preço mínimo Cr\$ 150,00 p/ metro quadrado

LOTE N° 39 - Bairro Conta Dinheiro - proximidades da Firma Gethal, zona B - área de 300m², com 12m ao norte, com uma rua projetada; 12m ao sul, com o Patrimônio Municipal; 25m a leste com o Patrimônio Municipal; 25m ao oeste com uma rua projetada. - Preço mínimo - Cr\$ 150,00 p/ metro quadrado

LOTE N° 40 - Várzea - zona B - área de 300m², com 10m ao norte, com uma rua projetada; 10m ao sul, com o Patrimônio Municipal 30m a leste, com o Patrimônio Municipal; 30m ao oeste, com o Patrimônio Municipal. - Preço mínimo - Cr\$ 250,00 p/m²

LOTE N° 41 - Conta Dinheiro - proximidades da Firma Gethal - zona B - área de 143,11m², com 6,80m ao norte, com o Patrimônio Municipal; 10,00m ao sul, com uma rua projetada; 17,60m a leste, com o Patrimônio Municipal; 16,90m ao oeste, com o Patrimônio Municipal. - Preço mínimo Cr\$ 200,00 p/ m²

LOTE N° 42 - Várzea - zona suburbana - área de 175,96m², com 11m ao norte, com uma rua projetada; 10,20m ao sul, com quem de direito; 16,60m a leste, com uma rua projetada; 16,60m ao oeste, com quem de direito. - Preço mínimo - Cr\$ 150,00 p/ m².

LOTE N° 43 - Cemitério Cruz das Almas - zona B - área de 146,50m², com 20,50m ao norte, com o Patrimônio Municipal; 21,60m ao sul, com terrenos de Libório Dias; 6m a leste, com uma rua projetada 8,00m ao oeste, com terrenos de Maria Alexandra. - Preço mínimo Cr\$ 250,00 p/ metro quadrado

LOTE N° 44 - Proximidades do Morro Grande - zona B - área de 255,50m², com 12,70m ao norte, com uma rua projetada; 13,60m ao sul com o Patrimônio Municipal; 15,80m a leste, com o Patrimônio Municipal 20m ao oeste, com o Patrimônio Municipal. Requerido, por Astrogildo Antunes Lima - Req. n° 1.906. Preço mínimo - Cr\$200,00 p/ m²

LOTE N° 45 - Proximidades do Morro Grande - zona B - área de 236m², com 9,80m ao norte, com uma rua projetada; ao sul, 9,50m e mais 5,00m numa linha quebrada, com o Patrimônio Municipal 25m a leste, com terrenos de Alcebíades Borges; oeste, 15,80m com o Patrimônio Municipal e 11,50m numa linha quebrada, também com o Patrimônio Municipal. Req. por Astrogildo Antunes Lima - Req. n° 1.906 Preço mínimo Cr\$. . 200,00 p - metro quadrado

LOTE N° 46 - Conta Dinheiro - zona B - área de 400m², com 12,10m ao norte, com o Patrimônio Municipal; 12m ao sul, com a Travessa da Rua Nilo Peçanha; 33,80m a leste, com o Patrimônio Municipal; 33,80m, ao oeste, com o Patrimônio Municipal. Requerido por Horacides Correia da Silva - Req. n° 2.454. Preço mínimo - Cr\$ 200,00 p/metro quadrado.

LOTE N° 47 - Conta Dinheiro - proximidades do 2° Batalhão Rodoviário - zona B - área de 278,50m², com 10m ao norte, com a Estrada Passo Fundo, próximo ao 2° Batalhão Rodoviário; 10m ao sul, com terrenos de José Belino Ancelmo; 29,50m a leste, com o Patrimônio Municipal; 26,60m ao oeste, com terrenos de João Batista. - Preço mínimo - Cr\$ 250,00 p/metro quadrado. Requerido por Rosária Correia de Oliveira - Req. n. 1248

LOTE N° 48 - Bairro Conta Dinheiro - proximidades Seára do Bem, zona B - área de 272m², com 15m ao norte, com uma rua projetada; 14,90m ao sul, com o Patrimônio Municipal; 18,20m a leste, com quem de direito; 18,20m ao oeste, com terrenos de Luiz Anfre. Requerido por Dorival Rodrigues Alves - Req. n° 2090. - Preço mínimo Cr\$ 250,00 p/metro quadrado.

LOTE N° 49 - Conta Dinheiro, próximo Rio Ponte Grande - zona suburbana área de 384m², com 3,70m ao norte, com a rua II; 16,50m ao sul, com o Patrimônio Municipal; 40m a leste, com terrenos de Herich Sell; 38m ao oeste, com a rua V. Requerido por Augusta Sousa Búrigo - Req. n. 2085 - Preço mínimo - Cr\$ 150,00 p/metro quadrado.

LOTE N° 50 - Bairro Conta Dinheiro - proximidades do 2° Batalhão Rodoviário - zona B - área de 352,80m², com 30m ao norte, com o Patrimônio Municipal; 28,80m ao sul, com uma rua projetada; 12m a leste, com terrenos de Acácio Floriani; 12m ao oeste, com uma rua projetada. Requerido por Antonio Gomes Branco - Req. n° 1643. - Preço mínimo - Cr\$ 500,00 p/metro quadrado.

LOTE N° 51 - Bairro Conta Dinheiro - proximidades Rio Ponte Grande - zona suburbana - área de 348m², com 16,50m ao norte, com o Patrimônio Municipal; 14m ao sul, com a rua III; a leste, 14m numa linha curva com a margem do Rio Ponte Grande, a mais 10m com terrenos de Erich Sell; 22m ao oeste, com a rua V. Requerido por Angelo Burigo - Req. 2084. - Preço mínimo Cr\$ 150,00 p/metro quadrado.

LOTE N° 52 - Proximidades do Morro Grande - zona B - área de 204m², com 6,60m ao norte, com uma rua projetada; 12,30m ao sul, com terrenos de Brida Maria Ribeiro; 23m a leste, com terreno do requerente; 22m ao oeste, com o Patrimônio Municipal. Requerido por João Maria Spindola - Req. n. 2086. Preço mínimo Cr\$ 200,00 p/metro quadrado.

LOTE N° 53 - Morro do Pôsto - zona B - área de 76,70m², com 8,00m ao norte, com uma rua projetada; 9,50m ao sul, com o Patrimônio Municipal; 12,30m a leste, com o Patrimônio Municipal; 6,50m ao oeste, com o Patrimônio Municipal. Requerido por Maria Julia de Oliveira - Req. n° 2071 preço mínimo Cr\$

200,00 p - metro quadrado

LOTE N° 54 - Lomba Sêca - zona B - área de 92,50m², com 8,70m ao norte, com a estrada que vai para a Chacara dos Padres; 9,50m ao sul, com quem de direito; 8,80m a leste, com o Patrimônio Municipal; 12m ao oeste, com o Patrimônio Municipal. Requerido por Maria Julia de Oliveira - Req. n° 693 preço mínimo Cr\$. . 200,00 p - metro quadrado

LOTE N° 55 - Conta Dinheiro - proximidades Estadio Municipal - zona B - área de 231m², com 11,20m ao norte, com terrenos de A. Lucena 9,40m ao sul, com uma rua projetada; 22,50m a leste, com terrenos de M. T. da Silva; 22,60m ao oeste, com terreno de A. Garzoni. Requerido por Bernardina Silva Basso - Req. n° 982 Preço mínimo Cr\$ 400,00 p - metro quadrado

LOTE N° 56 - Conta Dinheiro - zona B - área de 345m², com 23,25m ao norte com a estrada BR: 36; 23,40m ao sul, com terrenos de Iracema Batista; 13m a leste, com uma rua projetada; 16,80m ao oeste, com terrenos de João dos Santos. Requerido por Sebastião Alfredo Schneider - Req. 1037 preço mínimo Cr\$ 1.500,00 p - metro quadrado.

LOTE N° 57 - Conta Dinheiro - zona B - área de 340,34m², com 29m ao norte, com o Patrimônio Municipal; 29,20m ao sul, com terreno de Celio Castro; 11,80m ao leste, com uma rua projetada; 12m ao oeste, com o Patrimônio Municipal. Requerido por Godoy dos Santos - Req 2074 - Preço mínimo - Cr\$ 700,00 p/metro quadrado.

LOTE N° 58 - Bairro Conta Dinheiro - zona B - área de 257m², com 21,90m ao norte, com terreno de Herginio Ferreira; 17,70m ao sul, com Aurino de Tal; 12,70m a leste, com uma rua projetada; 14m ao oeste, com a rua 2° Batalhão Rodoviário.

Requerido por Maria Etelvina Lemos - Req. n° 825. Preço mínimo - Cr\$ 500,00 p/metro quadrado.

LOTE N° 59 - Conta Dinheiro - zona B - área de 381m², com 12m ao norte, com terreno de Mauro Ramos; 12m ao sul, com a rua Humberto Campos; 32m a leste, com terrenos de Norberto Ventura; 31,50m ao oeste, com terreno de Mauro Ramos.

Requerido por Indalécio Luiz da Silva - Req. 1440. - Preço mínimo - Cr\$ 500,00 p/metro quadrado.

LOTE N° 60 - Conta Dinheiro - zona B - área de 370,50m², com 12m ao norte, com terrenos de Maria Sá; 11,70m ao sul, com uma rua projetada; 30,60m a leste, com terrenos de Maria Sá; 32m ao oeste, com quem de direito. Requerido por João Maria Telles dos Santos - Req. 824. Preço mínimo - Cr\$ 250,00 p/m²

LOTE N° 61 - Conta Dinheiro - zona B área 369,80m², com 11,20m ao norte, com a estrada que vai ao Passo Fundo; 12,30m ao sul, com terreno de José Bilino; 35m a leste, com o lote n° 79; 29,60m ao oeste, com o Patrimônio Municipal.

Requerido por Oliveira Camargo - Req. n° 1.449. - preço mínimo Cr\$ 350,00 p - metro quadrado.

LOTE N° 62 - Conta Dinheiro, próximo 2° Batalhão Rodoviário - zona B, área 397,56m com 8,80m ao norte, com a estrada que parte do 2° Batalhão Rodoviário para o Passo Fundo; 9,60m ao sul, com o Patrimônio Municipal; 42m a leste, com terreno de Roseno Siqueira; 42m ao oeste, com quem de direito. Requerido por Manuel Inácio de Souza. - Req n° 860 - preço mínimo Cr\$ 300,00 p - metro quadrado.

LOTE N° 63 - Bairro Guarujá - zona B - área de 144m², com 16m ao norte, com o Patrimônio Municipal; 16m ao sul, com o Patrimônio Municipal; 9,00m com uma servidão, a leste; 9,00m ao oeste, com o Patrimônio Municipal - preço mínimo Cr\$ 150,00 p - metro quadrado

LOTE N° 64 - Bairro Guarujá - zona B - área 114,95m², com 12,35m ao norte com o Patrimônio Municipal; 13m ao sul, com o Patrimônio Municipal; 10m a leste, com o Patrimônio Municipal; 10m ao oeste, com uma rua projetada. - preço mínimo Cr\$ 150,00 p - metro quadrado.

LOTE N° 65 - Bairro Guarujá - zona B - área de 144m², com 16m ao norte, com o Patrimônio Municipal; 16m ao sul, com o Patrimônio Municipal; 9,00m a leste, com uma servidão; 9,00m ao oeste, com o Patrimônio Municipal - preço mínimo Cr\$ 150,00 p - metro quadrado

LOTE N° 66 - Bairro Guarujá - zona B - área 166,80m com 14,30m ao norte com terreno de Osni Waltrick, 13,50m ao sul, com o Patrimônio Municipal; 12m a leste, com o Patrimônio Municipal; 12m ao oeste, com uma rua projetada. - preço mínimo Cr\$ 150,00 p - m².

Nos termos da Lei, cada arrematante poderá pagar a vista o valor do terreno obtido ou a prazo, em prestações iguais e mensais, no máximo de dois (2) anos.

A Escritura só será outorgada após o pagamento total de valor do lote e sem ônus para o Município.

O atraso nos pagamentos das prestações, após três (3) meses consecutivos, importará na rescisão do contrato e devolução das importâncias pagas com desconto de vinte por cento (20%) para despesas.

Os terrenos adquiridos nesta concorrência só poderão ser transferidos após edificados e somente dois (2) anos depois da Escritura. (Esta Cláusula deverá constar da Escritura).

Não poderão concorrer à arrematação dos lotes as pessoas que já possuem bens imóveis e também as que, em concorrências anteriores, tenham arrematado terrenos e não tenham cumprido os compromissos assumidos

Quaisquer reclamações deverão ser dirigidas em petição ao Sr. Prefeito, dentro do prazo improrrogável de trinta (30) dias da data da arrecadação.

Quem se julgar com direito, sobre os terrenos ora oferecidos, deverá apresentar suas reclamações antes do dia 18 de maio de 1964.

Após a data da arrematação qualquer direito de posse anterior só poderá ser apreciado pelo judiciário.

Prefeitura Municipal de Lages, em 29 de abril de 1964

Asdrubal Guedes de Souza Pinto
Resp. p/ Secretaria

CARNET MILIONÁRIO CREDI - YORK

AGORA CHEGOU SUA VEZ...

Basta você adquirir um carnet milionário

Credi-York

para ganhar de presente estes maravilhosos premios

✱	1º Prêmio - Um Automóvel Volkswagen	✱
	2º Prêmio - Um Refrigerador	
✱	3º Prêmio - Uma Bicicleta Monark	✱
	4º Prêmio - Uma Enceradeira	
✱	5º Prêmio - Um Rádio Portatil	✱

Estes valiosos prêmios concorrerão mensalmente pela Loteria Federal

Seja você um dos felizardos e adquira o seu

CARNET MILIONÁRIO Credi-York

Energia elétrica em Lages será uma realidade


Esforços conjugados do Governador Celso Ramos, CELESC e SADE

Chegaram a nossa Cidade os equipamentos para a poderosa Subestação de Lages

Continuação da 1ª página
Quanto à Subestação de Lages, que se acha em adiantada fase de construção nos fundos da Escola Agrícola Caetano Costa, será a maior do Estado, estando prevista para quatro etapas, tendo de início uma potência de 12,500 kva. Para que os nossos leitores possam ter uma idéia do que representará essa primeira etapa, basta dizer que a Subestação estará em condições de

fornecer mais do triplo da energia que a Usina do Caveiras. A Subestação de Lages pode ser considerada como um verdadeiro entroncamento do sistema elétrico de Santa Catarina, uma vez que dela estão previstas linhas de transmissão para Joaçaba e o extremo oeste, para Curitiba e noroeste, para São Joaquim e cidades vizinhas, além de receber energia da futura Usina do Rio Cano-

as. Ocupa uma área de aproximadamente 30 000 m² e será dotada de dois grandes compensadores Síncronos. O andamento das obras que estão afetas a SADE - Sul Americana de Eletrificação S/A, de São Paulo e CELESC, num perfeito entrosamento, têm impressionado vivamente todos os que a vem acompanhando. Apresenta um adiantamento expressivo, superando mesmo as previsões estabelecidas. Ha pouco tempo, o local onde está sendo construída a Subestação de Lages era um terreno baldio e de planície, e o que se vê nos dias de hoje, é uma obra que é de abismar a todos que a visita. Assim sendo, a SADE e CELESC, orientada por homens capazes e dedicados, têm devotado total atenção para as citadas obras, a fim de que as mesmas possam funcionar o mais breve possível, proporcionando desta maneira a Princensa da Serra o elemento propulsor de que tanto necessita a nossa região para desenvolver mais efetivamente suas potencialidades e ingressar na face de industrialização, e ocupando lugar de destaque na economia catarinense.



Operários da CELESC e SADE conduzem faixas e disticos alusivos à grande obra administrativa do Governador Celso Ramos em nosso Município.



O flagrante acima reproduz uma super-carreta transportando um outro equipamento para a Subestação de Lages, cuja obra encontra-se afeta à CELESC e a SADE



O cliché nos mostra um outro carregamento de materiais, vindo-se vários caminhões, todos eles conduzindo farto material para a Subestação de Lages



Um outro aspecto em que nos mostra vários caminhões transportando uma série de equipamentos, todos eles vindos da fábrica Irow Boveri com destino à Subestação de Lages.

Ainda na tarde da última segunda-feira, o Governador Celso Ramos, acompanhado de enorme caravana, realizou uma visita às obras da Subestação de Lages, onde pode constatar in loco o adiantamento daquela construção, ficando profundamente impressionado com a rapidez dos trabalhos que ali se processam. Sempre acompanhado dos Engenheiros Luiz Scalizi e Edson Flávio Macedo, aquele por parte da SADE e este pelo setor da CELESC, responsáveis pelo andamento das citadas obras, o chefe do Executivo catarinense recebeu dos mesmos completos esclarecimentos a respeito do ritmo de trabalho, bem como outros detalhes e que interessam vivamente ao Governador do Estado. Com isso, o pensamento básico do Sr. Governador Celso Ramos, vem transformando em realidade as suas metas governamentais, projetando medidas que vissem assegurar à economia catarinense um desenvolvimento harmônico e integrado nas necessidades regionais.

A nossa região, e principalmente o nosso Município, tem a seu favor um acervo expressivo de recursos potenciais, e as urgentes necessidades de energia elétrica, faz com que a nossa terra seja aquinhoada com obras que somam a vários bilhões de cruzeiros e que garantirão o abastecimento de energia elétrica por muitos anos. Diante disso, é que o Governador Celso Ramos em perfeita consonância com a CELESC, e esta por sua vez em estreita sintonia com a SADE vão proporcionar brevemente a maior riqueza que a nossa terra poderá ter em seus dois séculos de existência, qual seja energia suficiente que levarão o nosso progresso industrial às culminâncias da fama.



A objetiva nos apresenta um caminhão transportando «Postes Cavam», cujo material destina-se às estruturas para a reforma da rede de distribuição de nossa cidade.



Veículos da SADE e CELESC conduzem disticos referentes ao importante acontecimento que foi o desfile do dia 1º de Maio, e que marcou novos horizontes na concretização do velho problema da energia em nossa região

envolvimento harmônico e integrado nas necessidades regionais. A nossa região, e principalmente o nosso Município, tem a seu favor um acervo expressivo de recursos potenciais, e as urgentes necessidades de energia elétrica, faz com que a nossa terra seja aquinhoada com obras que somam a vários bilhões de cruzeiros e que garantirão o abastecimento de energia elétrica por muitos anos. Diante disso, é que o Governador Celso Ramos em perfeita consonância com a CELESC, e esta por sua vez em estreita sintonia com a SADE vão proporcionar brevemente a maior riqueza que a nossa terra poderá ter em seus dois séculos de existência, qual seja energia suficiente que levarão o nosso progresso industrial às culminâncias da fama.

A poderosa firma Olinkraft S/A comemorou o Dia do Trabalho

A poderosa firma Olinkraft S/A - Celulose e Papel, sita em Igaras, neste Município, comemorou festivamente no dia 1.ª a passagem da data consagrada ao Trabalho.

A festividade alusiva àquela data, constou de um farto e succulento churrasco, o qual foi oferecido a todos os seus operários, comparecendo ao mesmo a alta direção da Olinkraft S/A, bem como convidados especiais desta cidade.

Num gesto de gratidão por tudo que os seus funcionários vêm dedicando em prol desta renomada organização, a direção da Olinkraft S/A distribuiu cerca de 3.000 churrascos a todos eles, os quais posteriormente recolhiam às suas residências para saboreá-los juntamente com seus familiares.

Este jornal que se fez presente àquela festividade pode notar o carinho que a alta direção da Olinkraft S/A dispensa a seus funcionários onde a amizade entre diretores e funcionários é uma e indissolúvel, gesto que merece os nossos elogios.

Quanto aos senhores convidados a alta direção desta poderosa empresa lageana, verdadeiro orgulho para a indústria de nosso Município, cativou-os em todos os sentidos, alicerçando assim, cada vez, mais a amizade àqueles que os visitam.

Destas colunas cumprimos a direção da Olinkraft S/A, pela promoção desta festividade alusiva ao Dia do Trabalho, fazendo votos que estas iniciativas se intensifiquem sempre por ocasião das futuras datas máximas do Trabalhador.

Campanha Lageana de Solidariedade Nacional Comissão Executiva

Atenção serhores Leitores - O único local onde deves depositar tua contribuição é no Banco do Brasil. A Comissão Executiva não distribui listas e ninguém está autorizado a receber qualquer importância para esta campanha a não ser o Banco do Brasil.

Leva hoje mesmo a tua contribuição para o soergimento moral e econômico da Pátria.

A Comissão Executiva.

Coroadas de êxito a Festa da Saia

Revestiu-se do mais completo êxito a Festa da Saia, realizada na noite do dia 1.º do corrente, no Teatro Biduca, gentilmente cedido por sua direção, e organizado por um grupo de senhoras de nossa sociedade.

A realização de tão imponente festa, que contou com o arrojo e a iniciativa da Sra. d. Auta de Castro Silva, presidente da Associação Beneficente Seára do Bem, bem secundada por outras valorosas componentes de sua diretoria e associadas, foi merecedora dos melhores aplausos de quantas tiveram oportunidade de assistir.

A renda deste festival foi totalmente revertido em benefício da construção do Hospital Infantil mantido por aquela entidade, cuja obra muito em breve será entregue ao público.

Magnífica vitória da S.E.R. Olinkraft diante do Santa Cruz de Canoinhas

Prosseguindo as disputas do campeonato estadual de futebol, a S. E. R. Olinkraft conquistou domingo último, no Estádio Ted McCrocklin, em Igaras, mais uma magnífica vitória nessa competição, ao superar o Santa Cruz de Canoinhas, um dos líderes da tabela, pela elástico escore de 6 a 1.

A S. E. R. Olinkraft desenvolveu naquele dia uma de suas mais brilhantes atuações nos últimos tempos, pois desde há muito, a equipe campeã da Princesa da Serra não desenvolvia tão soberbo desempenho.

O escore de 6 a 1, fez inteira justiça à melhor atuação da Olinkraft, que assim voltou a ascender a sua condição de vice líder, e candidatar-se como um dos mais sérios concorrentes à conquista do certame da 3ª zona.

De parabens, pois está toda a torcida do esquadrão igariano, pela conquista de tão sonora vitória para as suas cores e para o futebol lageano.

Deputado Osny de Medeiros Regis

Após permanecer por alguns dias em nossos meios, onde manteve importantes contactos políticos com seus inúmeros amigos e correligionários, retornou na manhã de ontem para Florianópolis e posteriormente para Brasília, de onde proveio, o Deputado Osny de Medeiros Regis, representante pessedista de nossa região na Câmara dos Deputados.

Sra. Hilda Bianchini Araujo

Defluiu no dia 4 último, a passagem de mais um aniversário natalício da distinta Sra. d. Hilda Bianchini Araujo, digna consorte do Sr. Nelson Borges de Araujo, abastado pecuarista neste Município e elemento dos mais conceituados na sociedade lageana.

A Sra. d. Hilda Bianchini Araujo os nossos sinceros cumprimentos.

CORREIO LAGEANO

LAGEANO 6 de Maio de 1964

Associação Beneficente Seára do Bem

Festa das Saias

Agradecimento

Com a realização da 6ª. FESTA DAS SAIAS, no dia 1.º do corrente mês, no Teatro Biduca, em benefício do Hospital Infantil a Associação Beneficente SEÁRA DO BEM vem externar e expor os seus sinceros agradecimentos:

— às Exmas. Senhoras que participaram do elenco, dando expressiva demonstração de solidariedade e apoio à construção do Hospital Infantil;

— ao Senhor Biduca e sua exma. esposa, Dona Santa, pelo grande auxílio e ajuda, cedendo o Palácio de Alumínio - Teatro Biduca com todo o seu equipamento para a realização e êxito da Festa;

— às Radios Diário da Manhã e Radio Clube, pela prestimosa e eficiente colaboração, nos anúncios e divulgação da Festa das Saias;

— à Perola de Lajes, pelo brinde oferecido por seu Diretor, senhor José Baggio, de todos os impressos;

— ao Credário York pelo eficiente auxílio resultante do patrocínio da Festa;

— ao Senhor Vicente Shaefer, Presidente do Clube Excursionista Princesa da Serra, por ter cedido o mesmo para realização de ensaios;

— à todas as exmas. Senhoras e Senhorinhas que compareceram à Festa das Saias, levando seu apoio e seu aplauso, os nossos mais sinceros agradecimentos.

AUTINHA SILVA - Presidente

Ciclista alagoano faz arrojada demonstração em nossa cidade

Promovido pelo Credário York, exibiu-se em nossa cidade, na Praça João Costa, onde pedalou por 101 horas consecutivas, o renomado ciclista alagoano Enio Ferreira, residente em São Paulo, campeão brasileiro de resistência no pedal.

O feito do ciclista Enio Ferreira, que iniciou a sua demonstração às 15 horas do dia 29 último e encerrando às 20 horas do domingo, foi muito elogiável ao término de sua exibição, que assim soube dar prova de sua simpatia e aplauso a este bravo ciclista pela sua audácia e arrojo em permanecer no pedal por 4 dias e 4 noites consecutivas.

República dos Estados Unidos do Brasil

REGISTRO CIVIL

1º Distrito da Comarca de Lages
Estado de Santa Catarina

BEATRIZ FURTADO KÖCHE, Oficial do Registro de Títulos, Documentos e outros papéis, Oficial do Registro Civil e Escrivão de Paz do 1º Distrito da Comarca de Lages, Estado de Santa Catarina.

Maria José Furtado Ramos

Rita Maria Rosa Ramos

Maria Julia Ramos Köche

Escreventes Juramentados

CERTIDÃO

Certifico, a requerimento verbal da parte interessada, que se acham registrados neste cartório os Estatutos da Cooperativa Regional de Lãs do Planalto Catarinense, registrados no livro A n.º 3 às fls. 118 à 126, sob n.º 102, sendo devidamente protocolados no livro A n.º 2, de Protocolo, às fls. 96.

Grátis.

O referido é verdade, do que dou fé

Lages, 30 de abril de 1964

Beatriz Furtado Köche

Oficial do Registro de Tit. Doc. e outros papéis

Aviso ao Público Lageano

O Consórcio TAC - CRUZEIRO DO SUL, sempre procurando servir, cada vez melhor o público viajante da região serra de Santa Catarina, depois de reiniciar os seus vôos para JOAÇABA, capital do Oeste Catarinense, volta agora a servir esta região, com PORTO ALEGRE, capital do visinho Estado do Rio Grande do Sul.

Assim é que, sendo atualmente a única Companhia de Aviação Comercial a servir nossa cidade, o Consórcio TAC - CRUZEIRO DO SUL, que sempre procurou servir a zona da Serra, ligando-a a todas as cidades do País, oferece agora ao público viajante, os seguintes vôos, nos dias e horários abaixo:

2as, 4as, e 6as. feiras: - às 07:00, para: Fpolis., Itajaí, Joinville, Curitiba, Paranaguá, Santos, São Paulo e Rio
às 13:30, para: Porto Alegre
às 14:50, para: Joaçaba.
3as, 5as, e sábado: às 08:00, para: Fpolis., Itajaí, Joinville, Curitiba, Pararaguá, Santos, São Paulo e Rio.
às 10:20, para: Rio do Sul, Fpolis., Itajaí, Joinville e São Paulo.

Está portanto, o público viajante da Região Serrana de parabens, com as novas linhas do Consórcio TAC - CRUZEIRO DO SUL que continua a ser a pioneira da Aviação Comercial em nossa Região. Maiores informações e vendas de passagens, dirijam-se à agência do Consórcio TAC - CRUZEIRO DO SUL, à Rua Presidente Nereu Ramos, n.º 84 ou pelos telefones nrs. 214 e 237.